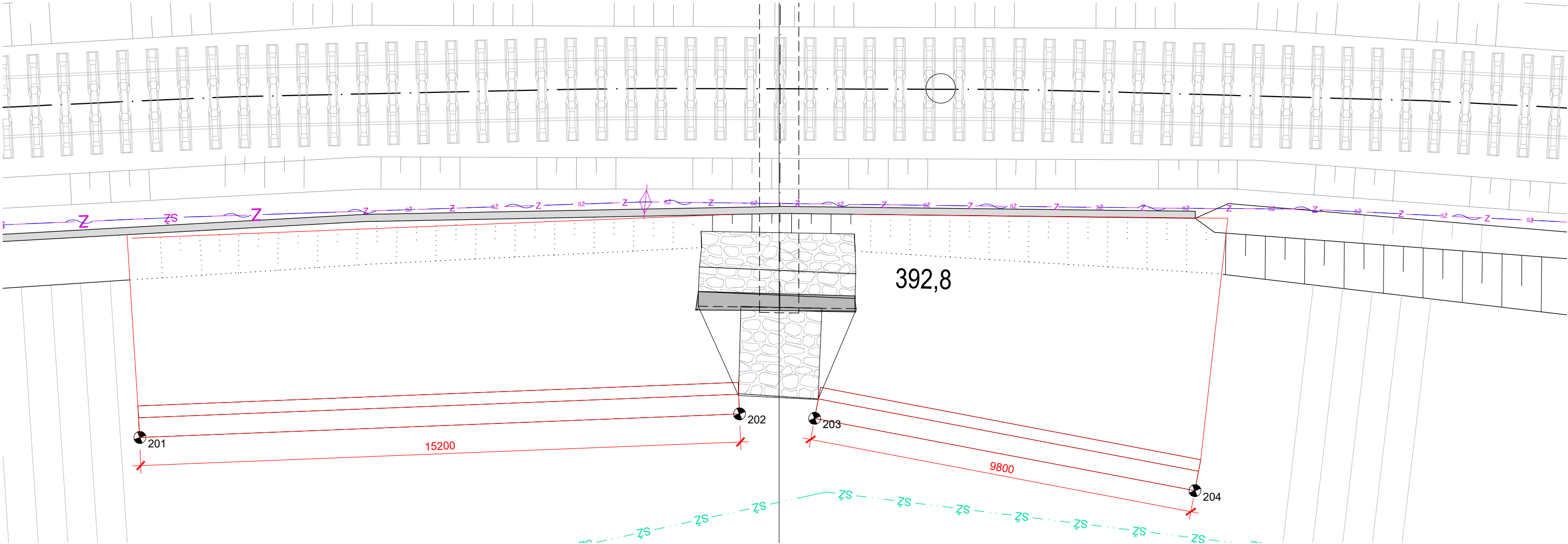


SO 15-11-01
VYTYČOVACÍ VÝKRES M 1:100



- LEGENDA ČAR:
- KATASTR - HRANICE
 - KATASTR - HRANICE SŽ
 - HRANICE KÚ

- LEGENDA INŽENÝRSKÝCH SÍTÍ
- SDĚLOVACÍ KABEL (SSZT Plzeň)
 - OPTICKÝ DÁLKOVÝ KABEL ČD Telematika

TABULKA VYTYČOVANÝCH BODŮ

Č. BODU	X	Y	Z	POPIS
201	1062157,49	856796,65	413,42	SPODNÍ VNĚJŠÍ HRANA ŽB PRAHU
202	1062152,84	856811,12	413,42	SPODNÍ VNĚJŠÍ HRANA ŽB PRAHU
203	1062152,08	856812,87	413,42	SPODNÍ VNĚJŠÍ HRANA ŽB PRAHU
204	1062147,06	856821,28	413,42	SPODNÍ VNĚJŠÍ HRANA ŽB PRAHU
ŽP 820	1062176,04	856774,09	419,276	ŽELEZNIČNÍ POLYGON SŽG PRAHA

M: 1 : 100







SOUŘADNICOVÝ SYSTÉM: S-JTSK
VÝŠKOVÝ SYSTÉM: Bpv

Orientační schéma:

Razítko oprávněné osoby:

Revize:	Datum:	Popis:	Kontroloval:

Stavebník/Investor:	Správa železnic, státní organizace		
Adresa:	Dlážděná 1003/7, 110 00 Praha 1		
Zástupce investora:	Stavební správa západ		
Adresa:	Sokolovská 278/1955, 190 00 Praha 9		
Zhotovitel stavby:	DIPONT s.r.o.		
Adresa:	č.p. 505, 403 35 Libouchec		
Kontakt:	T: +420 475 201 724 E: dipont@dipont.cz		
Hlavní projektant (HIP):	Specialista:	Odpovědný projektant:	Zpracovatel:
Ing. Jan Grepl 	Ing. Jan Grepl 	Ing. Jan Grepl 	Ing. Zuzana Greplová 

Název stavby/akce:	Zajištění stability svahů náspů v úseku Kozolupy - Ošelín trati Plzeň - Cheb		Označení (S-kód): 631900244
Název části:	Stavební část		Označení zhotovitele: D20110
Název objektu:	Zajištění svahů v km 392,780 - 392,810		Označení části: D.2.1.1
Název přílohy:	Vytyčovací výkres		Označení objektu/komplexu: SO 15-11-01
Název dílčí části přílohy:	-		Číslo přílohy: 0.5.1
Kraj:	Katastrální území:	TUDU:	Paré:
Plzeňský kraj	Nynkov	020308	
Stupeň dokumentace:	Datum zpracování:	Formáty:	Měřítko:
PDPS	08/2021	3xA4	1:100
<div><div>S-kód: 631900244</div><div>Stupeň dokumentace: Část: PDPS</div><div>Objekt: D21011</div><div>Podobjekt: S0151101</div><div>Příloha: X</div><div>Revize: 2051</div></div>			